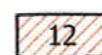


DZĪVOJAMAI MĀJAI PĻAVNIEKU IELĀ 12, RĪGĀ, FUNKCIONĀLI NEPIECIEŠAMĀ ZEMESGABALA PLĀNS

APZĪMĒJUMI:

01001212340 Uzmērītas zemes vienības robeža, kadastra apzīmējums

01001212340015 Ēkas kadastra apzīmējums



9 stāvu dzīvojamā māja Pļavnieku ielā 12, Rīgā (kadastra apzīmējums 01001212340015), ir reģistrēta nekustamā īpašuma ar kadastra numuru 01006210149 sastāvā, kas ir ierakstīts Rīgas pilsētas zemesgrāmatas nodaļījumā Nr.16012. Dzīvojamā mājā ir 126 dzīvokļu īpašumi.

— Ielas sarkanā līnija

— Iela

— Piebraucamais ceļš

— Koplietošanas ceļš



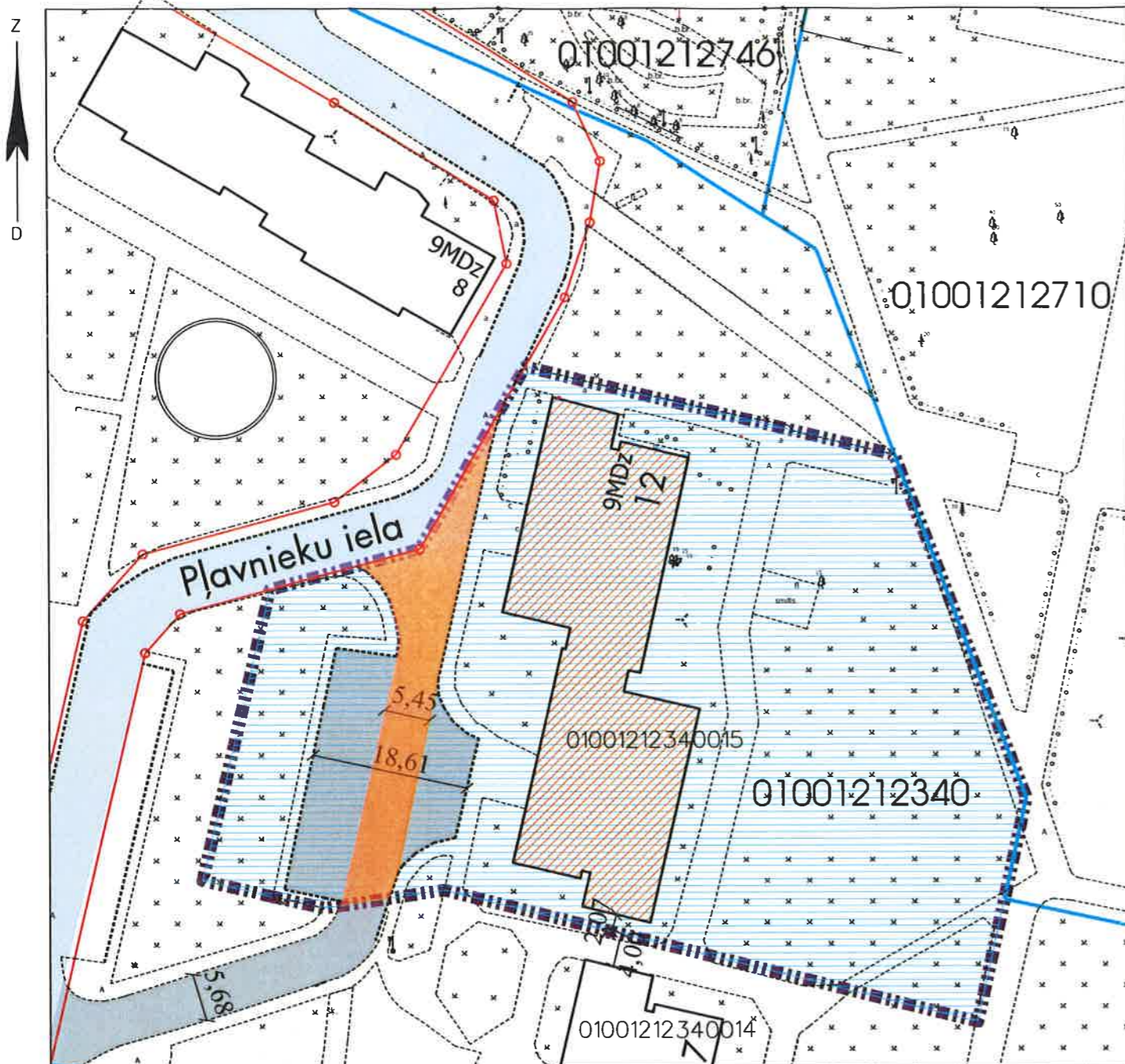
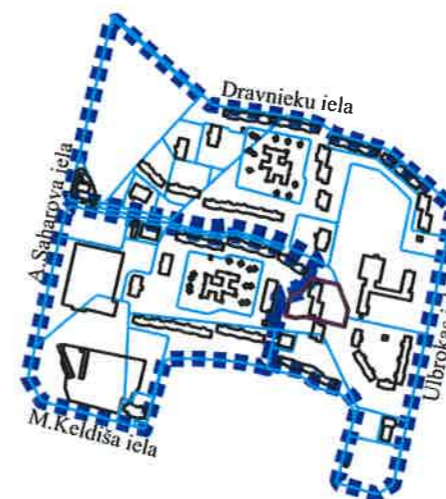
Dzīvojamai mājai Pļavnieku ielā 12, Rīgā, funkcionāli nepieciešamā zemesgabala robežas. Platība ~ 4989 kv.m. Apbūves intensitāte 158% (atļautais maks. 220%), brīvā teritorija 45% (atļautais min. 25%).

Funkcionāli nepieciešamo zemesgabalu veido:



Zemes vienības ar kadastra apzīmējumu 01001212340 daļa, ~ 4989 kv.m platībā, par kuras izmantošanas nosacījumiem dzīvojamās mājas Pļavnieku ielā 12, Rīgā, privatizēto objektu īpašniekiem ir jāvienojas ar zemes vienības īpašniekiem. Zemes vienība ir reģistrēta nekustamā īpašuma ar kadastra numuru 01001212340 sastāvā, kas ir ierakstīts Rīgas pilsētas zemesgrāmatas nodaļījumā Nr.24063.

Atrašanās vieta kvartālā:



PIEZĪMES:

- Atbilstoši Rīgas teritorijas plānojuma 2006.-2018. gadam grafiskai daļai un teritorijas izmantošanas un apbūves noteikumiem, funkcionāli nepieciešamais zemes gabals atrodas - Dzīvojamās apbūves teritorijā (Dz):
 - Maksimālais stāvu skaits - 9 stāvi;
 - Zemes gabala maksimālā apbūves intensitāte - 220%;
 - Zemes gabala minimālā brīvā teritorija - 25%.
- Funkcionāli nepieciešamais zemes gabals atrodas 15 km zonā ap starptautiskās lidostas "Rīga" kontrolpunktu, kur darbību veikšanai, kas veicina putnu koncentrāciju, saņemama Civīlās aviācijas aģentūras atļauja.
- Funkcionāli nepieciešamā zemes gabala robežas, platība, apgrūtinājumi un to platības tiks precizētas veicot instrumentālo uzmērīšanu dabā.
- Saskaņā ar Rīgas domes 20.12.2005. saistošajiem noteikumiem Nr.34 "Rīgas teritorijas izmantošanas un apbūves noteikumi" (turpmāk - RTIAN) 454.punktu - projektējot daudzdzīvokļu namu, tās pagalmu veido kā rekreācijas teritoriju ar sporta, rotaļu un atpūtas zonām. Ja kopējais dzīvokļu skaits zemesgabalā pārsniedz 100, pagalmu veido kā rekreācijas teritoriju ar nodalītām sporta, rotaļu un atpūtas zonām visām iedzīvotāju vecuma grupām.

Datu sagatavošanā izmantoti:

- Nekustamā īpašuma valsts kadastra informācijas sistēmas dati (autors: ©Valsts zemes dienests 2011-2018)
- Pašvaldības augstas detalizācijas topogrāfiskās informācijas datubāzes dati mērogā 1:500 (autors ©Rīgas pilsētas pašvaldība)
- Topogrāfiskie plāni mērogā 1:2000 (autors ©Latvijas Ģeotelpiskās informācijas aģentūra, 2000-2015)
- Ortofotokartes mērogā 1:10000 (autors ©Latvijas Ģeotelpiskās informācijas aģentūra 2007, 2013 un 2016)
- Rīgas pilsētas ielu sarkanās līnijas (autors ©Rīgas pilsētas pašvaldība 2018)
- Rīgas pilsētas ielas un adreses (autors ©Rīgas pilsētas pašvaldība 2004-2018)
- Rīgas teritorijas plānojums 2006.-2018.gadam (autors ©Rīgas pilsētas pašvaldība)

Latvijas koordinātu sistēma LKS-92 TM

Komisijas priekšsēdētāja

R. Freimane